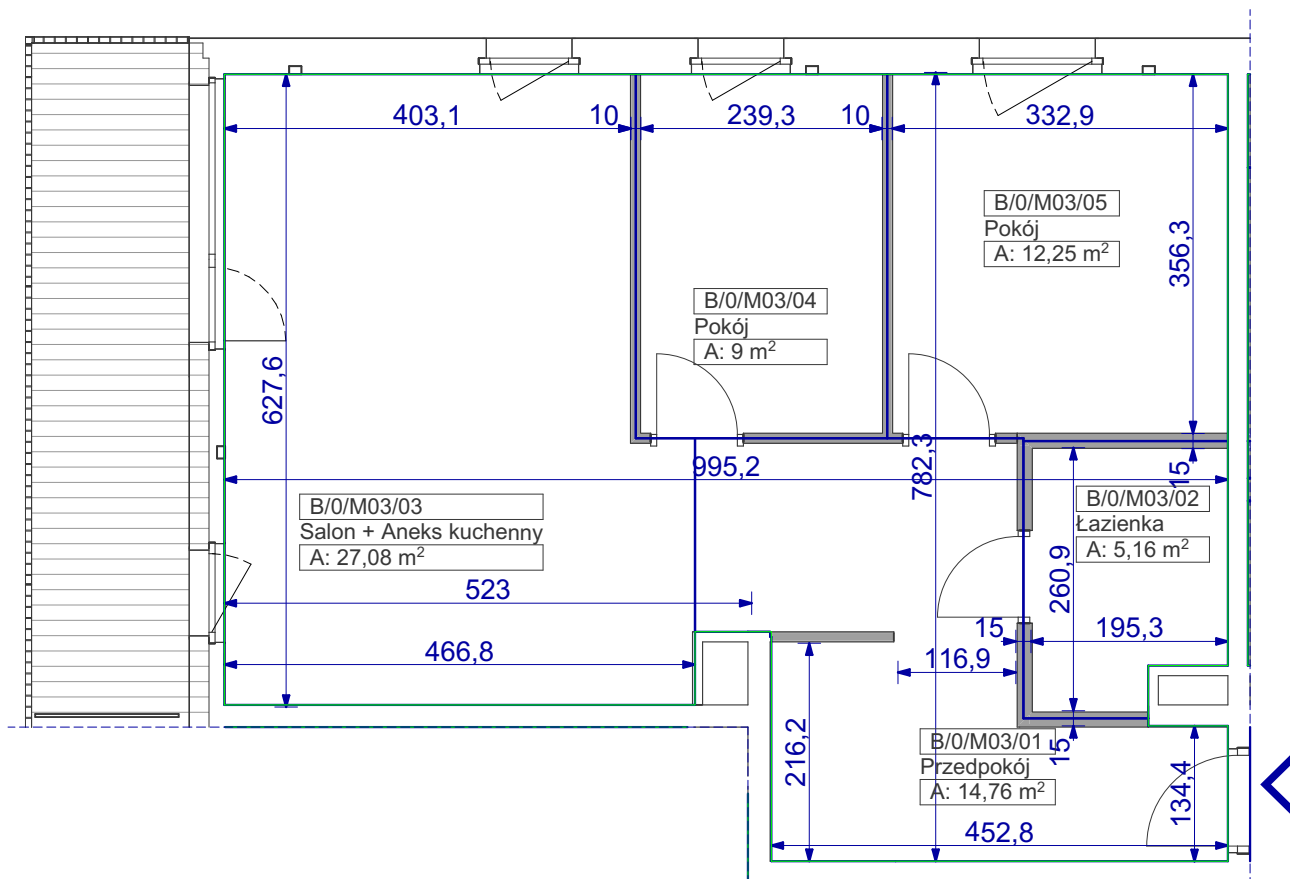


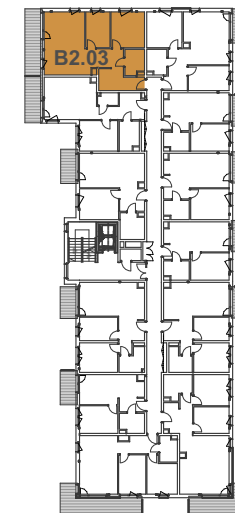
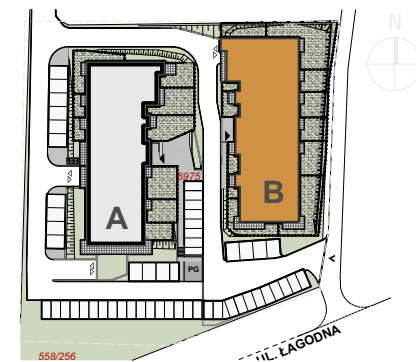
Mieszkanie nr 27, Bud. 59, p. II

Pow. użytkowa: **68,25 m<sup>2</sup>**

Pow. przynależna: **0 m<sup>2</sup>**



Zestawienie powierzchni lokalu		
01	Przedpokój	14,76
02	Łazienka	5,16
03	Salon + Aneks kuchenny	27,08
04	Pokój	9,00
05	Pokój	12,25
Łącznie		<b>68,25 m<sup>2</sup></b>



Ściana działowa - rozbierna, wliczona do powierzchni użytkowej  
Powierzchnia użytkowa lokalu została ustalona na podstawie Rozporządzenia Ministra Rozwoju z dnia 11 września 2020r. w sprawie szczegółowego zakresu i formy projektu budowlanego oraz przy uwzględnieniu Polskiej Normy PN-ISO 9836-1997.

jednostka projektowa: <b>FORMA Kuberski sp.z o.o.</b> ul. Bracka 28A 40 - 858 Katowice		<b>FORMA</b> KUBERSKI	
dokumentację wykonano przy pomocy programu ArchiCAD			
niniejsze opracowanie stanowi dzieło autorskie i podlega ochronie zgodnie z ustawą z dnia 4 lutego 1994 r. o prawie autorskim i prawach pokrewnych, Dziennik Ustaw z 2000 r. Nr 80 poz. 904			
adres: Bielsko Biała, ul. Łagodna działki nr: 6975			
nazwa:		nr projektu: <b>PR1149</b>	
<b>INWENTARYZACJA POWYKONAWCZA OPRAWOWANIE DOTYCZĄCE OZNACZENIA PRZEDMIOTU ODREBNEJ WŁASNOŚCI LOKALU DLA POTRZEB UZYSKANIA ZASWIADCZENIA O SAMODZIELNOŚCI LOKALU</b>			
projektant: mgr inż. arch. Radosław Kuberski		skala: <b>1:100</b>	
specjalność: architektoniczna	nr uprawnień: 55/08/SLOKK/II	data: 08.2023	podpis:
tytuł: <b>Mieszkanie nr 27</b>			nr rys: